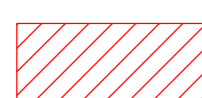
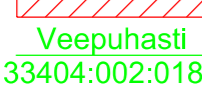


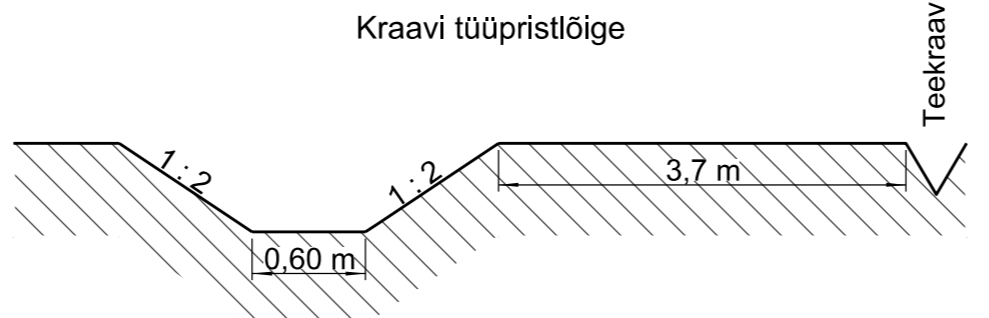


-  Teekaitsevöönd
-  Katastrirüksuse nimi, pilt ja tunnus
-  Projekteeritav kraav
-  Projekteeritav truup



- Märkused:
1. Koordinaadid L-Est 97 süsteemis.
 2. Kasutatud tarkvara: Bentley PowerCivil for Ballics V8i (litsents: 70000661800020).
 3. Kasutatud Maa-ameti põhikaart.

Objekti nimetus ja aadress	Joonise sisu	Graafiline lisa 1
Koonga II dolokivikarjäär Lääneranna vald, Pärnu maakond	Asendiplaan	Möötkava 1 : 1000
 OÜ Inseneribüroo STEIGER Männiku tee 104, 11216 Tallinn Tel. 668 1011, Faks 668 1018	Koostas Kristel Veersalu Kinnitas Erki Vaguri	Kuupäev 29.07.2022 Töö nr